Trilce
ACADEMIA

Curso:

GEOGRAFÍA

Tema:

OCHO REGIONES NATURALES DEL PERÚ

Ciclo:

INTENSIVO SAN MARCOS

Semana:

11

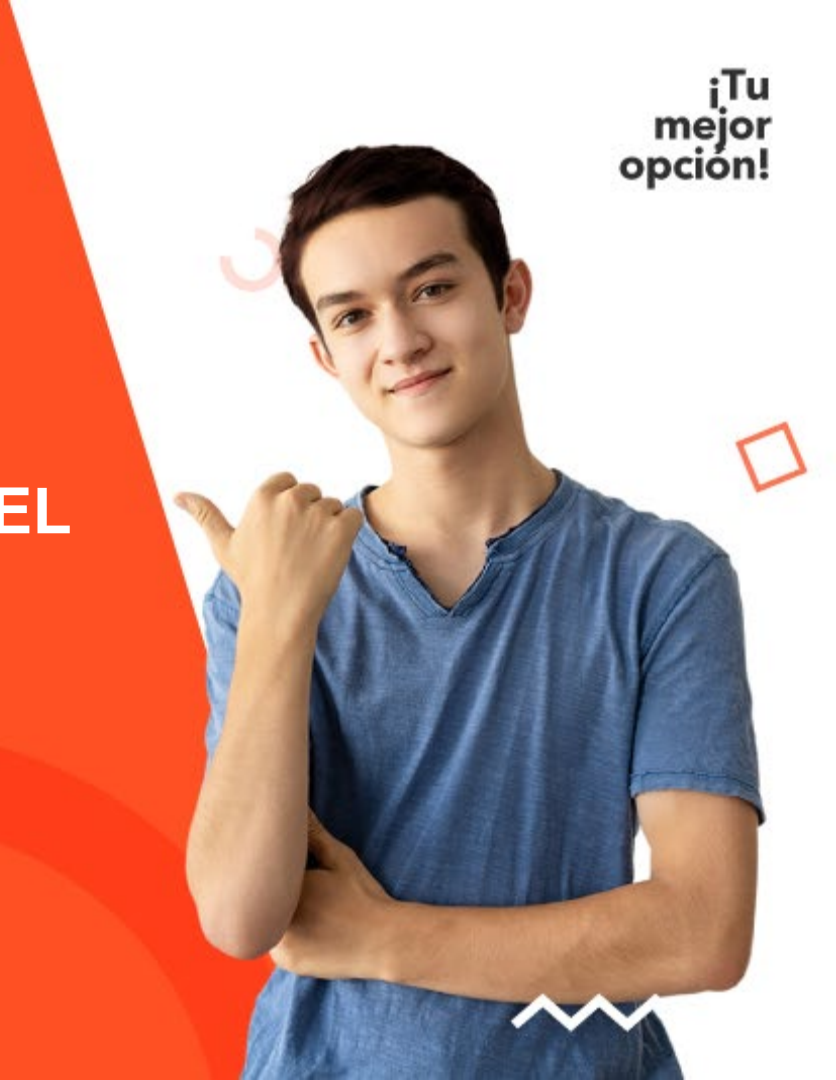

Ocho regiones naturales del Perú

Autor: Javier Pulgar Vidal

¿Qué es una región natural?

Región natural es un área continua o discontinua, en la cual son comunes o similares el mayor número de factores del ambiente natural.

AUTOR: JAVIER PULGAR VIDAL
(1911 – 2003)

Fue un geógrafo destacado del Perú. Llegó a presentar en 1941 su tesis “Las Ocho Regiones Naturales del Perú”, la que se convertiría en el estudio más importante realizado sobre la división geográfica del Perú.

FUNDAMENTOS

- ALTITUD
- RELIEVE
- CLIMA
- FLORA
- FAUNA
- TOPONIMIA
- PRODUCTOS LÍMITES
- OBRA DEL HOMBRE

Fundamento más importante

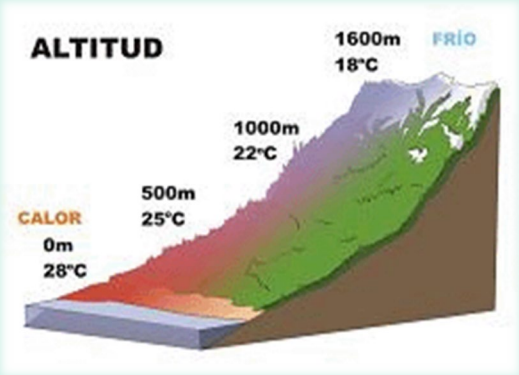

TOPONIMIA: significado del nombre de un lugar.

LAS OCHO REGIONES NATURALES DEL PERÚ

PERFIL TRANSVERSAL

ZONAS DE VIDA (ZONAS ECOLÓGICAS)

Subdivisión por altitud

8 X 3 = 24

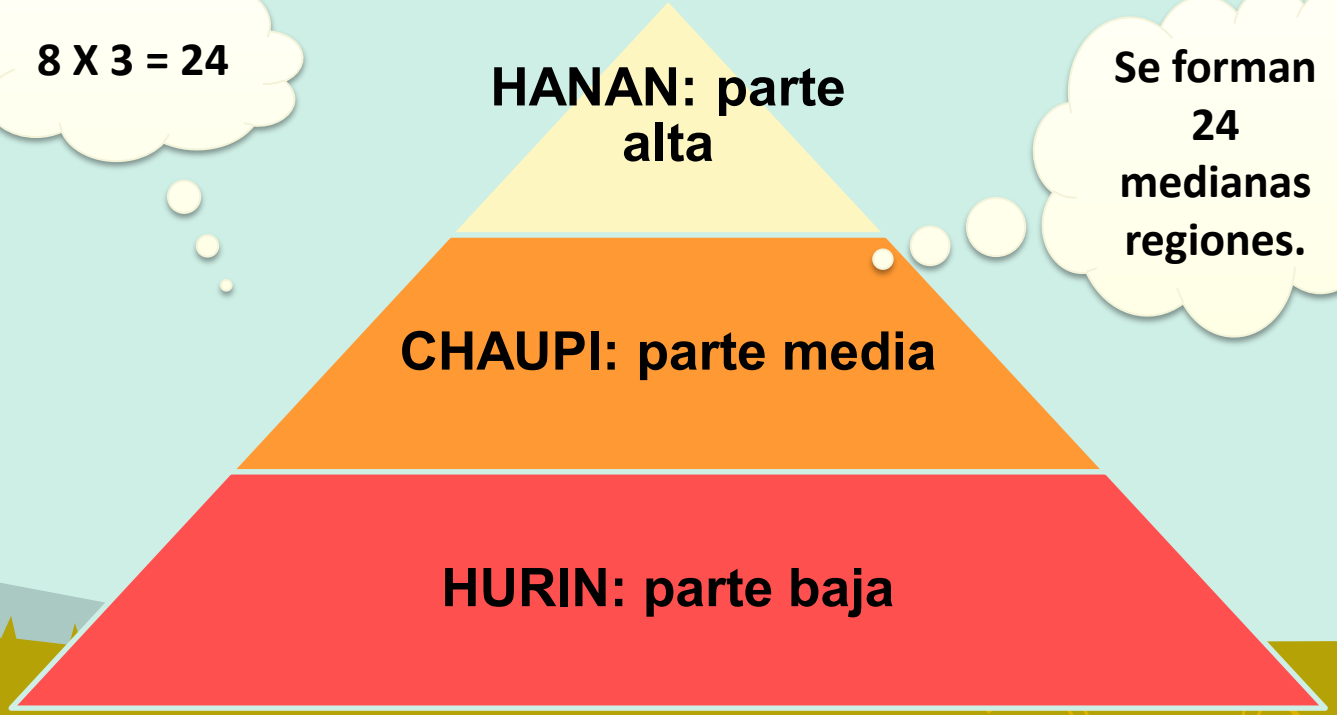

Se forman 24 medianas regiones.

Subdivisión por exposición

24 X 2 = 48

Se forman 48 menores regiones.

RANCHA:
iluminación vespertina

ALLAUCA:
iluminación matutina

Subdivisión por humedad

48 X 2 = 96

Se forman 96 pequeñas regiones.

CHAQUI:
humedad fría

MIQUI:
humedad cálida

COSTA o CHALA

ALTITUD:
(0-500 msnm)

TOPONIMIA
“colchón de nubes”
“planta de maíz”

RELIEVES

Valles transversales

Pampas

Desiertos

Tablazos

Depresiones

Esteros

CLIMAS DE LA CHALA

SEMITROPICAL

SUBTROPICAL-ÁRIDO

FLORA

- Algarrobo

- Mangle

- Carrizo

- Espárrago

- Flor de Amancae

- Uva (vid)

- Palma datilera

- Coco

- Olivo

FAUNA

- Anchoveta

- Lobo marino

- Delfín

- Lechuza

- Pelícano

- Camarón

- Chungungo

- Pingüino de Humboldt

- Atún

ACTIVIDADES ECONÓMICAS

Agricultura

Ganadería

Minería



Pesca

Industria

Turismo

CIUDADES CAPITALES

Tumbes

Piura

Chiclayo

Trujillo

Lima

Ica

POBLADOR:
CHALACO.

YUNGA

ALTITUD:

YUNGA MARÍTIMA (500-2300 msnm)

YUNGA FLUVIAL (2300-1000 msnm)

TOPONIMIA

"VALLE CÁLIDO"

"MUJER ESTÉRIL"

RELIEVE: **QUEBRADA por lo que en verano se forman los HUAYCOS o LLOCLLAS.**

CLIMA: **TEMPLADO CÁLIDO.**

FLORA

- Chirimoya

- Lúcuma

- Palta

- Pitajaya

- Ciruela

- Pacae

- Mandarina

- Sábila

- Naranja

- Limón

- Granadilla

FAUNA

- Chaucato

- Tórtola

- Picaflor

- Zancudo

- Lagartija

- Taurigarai

- Alacrán

- Abeja

ACTIVIDADES ECONÓMICAS

Agricultura



Industria

CIUDADES CAPITALES

Moquegua

Tacna

POBLADOR:
YUNCACHO.

Huánuco

Chachapoyas

QUECHUA

ALTITUD:

2300-3500 msnm

TOPONIMIA

“TIERRA DE CLIMA TEMPLADO”

RELIEVE: VALLE INTERANDINO.

CLIMA: TEMPLADO SECO (mejor clima del mundo).

FLORA

- Aliso

- Eucalipto

- Retama

- Calabaza

- Caigua

- Yacón

FLORA

- Melocotón

- Manzana

- Pera

- Tumbo

- Membrillo

- Almendra

- Maíz

- Trigo

- Arándano

FAUNA

- Halcón

- Ruiseñor

- Zorzal gris

- Muca

- Puma

- Gato andino

- Taruka

- Oso de anteojos

- Zorro

ACTIVIDADES ECONÓMICAS

Agricultura

Ganadería

Comercio

Piscicultura

CIUDADES CAPITALES

Huancayo

Huaraz

Abancay

POBLADOR:
QUECHUA.

Arequipa

Cajamarca

Cusco

Ayacucho

SUNI o JALCA

ALTITUD:
3500-4000 msnm

TOPONIMIA
“ALTO y LARGO”

RELIEVES: CAÑONES y MESETAS

CLIMA: TEMPLADO FRÍO (Inicio a las HELADAS).

FLORA

- Tuna

- Kañihua

- Flor de la cantuta

- Tarwi

- Haba

- Quinua

- Oca

- Olluco

FAUNA

- Cernícalo

- Zorzal negro

- Cochinilla

- Cuy

- Vizcacha

- **CHINCHILLA**

ACTIVIDADES ECONÓMICAS



Agricultura

Minería

Industria

Tala

CIUDADES CAPITALES

Puno



Huancavelica

POBLADOR:
SHUCUY.

PUNA

ALTITUD:

4000-4800 msnm

TOPONIMIA

“SOROCHE o MAL DE ALTURA”

RELIEVES: Abras o pasos, mesetas.



CLIMA: Frío (escasez de oxígeno)

FLORA

- Ichu

- Totora

- Papa

- Maca

- Puya de Raimondi

FAUNA

- Huallata

- Parihuana

- Pato zambullidor

- Suri

- Rana toro

- Suche

- Trucha

- Vicuña

- Guanaco

- Llama

- Alpaca

ACTIVIDADES ECONÓMICAS

GANADERÍA

PESCA

MINERÍA

TURISMO

CIUDADES CAPITALES DE PUNA

Cerro de Pasco

POBLADOR: JATIRE.

JANCA o CORDILLERA

ALTITUD:
4800-6768 msnm

TOPONIMIA
“BLANCO”, “MAÍZ TOSTADO o REVENTADO”

RELIEVE: Nevados

CLIMA: Glaciar (extremadamente frío)

FAUNA

- Cóndor

- Vizcacha

FLORA

- Yareta

- Musgo

- Huamanripa

ACTIVIDAD ECONÓMICA

- Turismo
- Minería

RUPA RUPA

ALTITUD:
1000-400 msnm

TOPONIMIA
“CALIENTE-CALIENTE”

RELIEVES: valles longitudinales, pongos y cavernas.

CLIMA: SEMITROPICAL HÚMEDO (es la zona más lluviosa del Perú)

FLORA

- Caucho

- Quina

- Coca

- Palmera aceitera

- Yarina

- Tabaco

- Zapote

- Carambola

- Cacao

FAUNA

- Tapir

- Doncella

- Jaguar

- Lagarto

- Shushupe

- Oso de anteojos

- Tunqui

- Guácharo

- Mono choro

ACTIVIDADES ECONÓMICAS

AGRICULTURA

PESCA

INDUSTRIA

TALA

CIUDADES CAPITALES DE RUPA RUPA

POBLADOR: CHUNCHO.

Moyobamba

OMAGUA

ALTITUD:
400-80 msnm

TOPONIMIA
“PECES DE AGUA DULCE”

RELIEVES: Tahuampas, restingas, altos y filos.

CLIMA: TROPICAL HÚMEDO (es la zona más caliente del Perú)

FLORA

- Lupuna

- Cedro

- Caoba

- Caucho

- Tornillo

- Castaña

- Camu camu

- Cocona

- Aguaje

- Uña de gato

- Victoria regia

- Ayahuasca

FAUNA

- Mono leoncillo

- Mono maquisapa

- Oso hormiguero

- Perezoso

- Otorongo

- Capibara

- Sajino

- Guacamayo

- Tucán

- Anaconda

- Paiche

- Taricaya

ACTIVIDADES ECONÓMICAS

AGRICULTURA

PISCICULTURA

MINERÍA

PESCA

COMERCIO

TURISMO

CIUDADES CAPITALES DE OMAGUA

Iquitos

Pucallpa

Puerto Maldonado

POBLADOR: CHARAPA.

Trilce

ACADEMIA

MEJOR PREPARACIÓN A MENOR PRECIO